

DIGITALIZOVANÉ MAPOVÉ SBÍRKY V ČR A ZAHRANIČÍ

Sbírky map v ČR. Sbírky map v zahraničí.

Tomáš BAYER

Přírodovědecká fakulta UK

1. Úvod

Sylabus:

1. Historické mapy (Doc. Bayer)

Přehled nejvýznamnějších historických map/sbírek.

2-5. Staré mapy zemí Koruny české (Ing. Čábelka)

Nejstarší mapy zemí Koruny české (16.-18. stol.).

6. Berní ruly a katastry (Ing. Čábelka)

Tereziánský katastr. Josefský katastr. Stabliní katastr. Pozemkový katastr.

7-8. Topografická mapování Českých zemí (Ing. Čábelka)

Müllerova mapa, I., II., III. vojenské mapování, prozatimní/definitivní vojenské mapování.

9. Kartografické zpracování starých map/globů (Dr. Štefanová)

Digitalizace, georeferencování, metadata, katalogizace.

10-11. Kartometrické analýzy starých map (Doc. Bayer)

Stanovení měřítka/stočení staré mapy.

12. Významné mapy z fondu Mapové sbírky PŘF UK (Dr. Novotná)

Významná díla "národní" kartografie z fondu Mapové sbírky.

Zápočet:

Zpracování úlohy + docházka.

2. Úvod

Mapy jsou významnou součástí historie, patří ke kulturnímu dědictví.

Digitalizace probíhá od počátku 90. let.

Kvalita digitalizace roste se zlepšujícím se HW (velkoformátové skenery).

Součástí digitalizace tvorba metadat: technická i kartografická.

Standardizovaná metadata: formát Marc 21.

Digitalizovaný fond zpravidla zpřístupňován široké odborné i laické veřejnosti.

Nutnost HW vybavení (servery) a klientského rozhraní.

Klade značné nároky na instituce.

Velikost skenu cca. 2GB, prostorové databáze.

3. Přehled mapových sbírek v ČR

Řazení dle počtu mapových dokumentů:

- Ústřední archiv zeměměřictví a katastru,
- Geografická služba AČR,
- Mapová sbírka PřF UK,
- Moravský zemský archiv,
- Česká geologická služba,
- Státní oblastní archiv v Litoměřicích,
- Mapová sbírka VÚGTK,
- Moravská zemská knihovna,
- Mapová sbírka PřF MU v Brně.

Zdroj: Novotná E.: Digitalizované české mapové sbírky, 2017, prezentace.

<https://docplayer.cz/27162494-Digitalizovane-ceske-mapove-sbirky-eva-novotna-knihovna-geografie-mapova-sbirka-prf-uk.html>

4. Ústřední archiv zeměměřictví a katastru

Nejvýznamnější sbírka topografických map (státní mapové dílo) v ČR.

Fond tvoří 500 000 mapových listů, digitalizováno cca. 140 000.

<https://archivnimapy.cuzk.cz>

The screenshot displays the web interface of the Central Archive of Surveying and Cadastre (ÚJAZK). The background is a map of the Czech Republic. A central window titled 'Další archiváře' (Further archives) is open, showing the 'Vademecum ÚJAZK' section. The page includes a search bar at the top with the text 'mapy, Databáze, Hledat, Úložná kompozice, Další archiváře, Další aplikace'. On the right side, there is a sidebar with 'Přidělané úrovně' (Assigned levels) and 'Překryvné úrovně' (Overlapping levels) sections. The main content area contains the following text:

Vademecum ÚJAZK

Aplikace pro procházení strukturovaného archivu a zjišťování informací o obsahu jednotlivých fondů a sbírek. Vzájemnými odkazy propojená s aplikací Archivní mapy. (leden 2018)

Sbírka map a plánů do roku 1850

Obousměrné sbírky jsou kartografická díla evropských kartografů a kartografických dílen od druhé poloviny 16. století a kartografických vydavatelství a nakladatelství z let 1800-1850. Mapy jsou rozděleny do tří celků: bohemika, zahraniční území a plány měst. Vyhledávání ve sbírce je řešeno prostřednictvím několika rejstříků. Pro každý z výše uvedených celků sbírky je samostatně veden rejstřík územní, jmenový a ve dvou případech i tematický.

Zeměměřický Věstník od roku 1913

Zeměměřický Věstník (později Zeměměřický Obzor - Zeměměřičtí) je přímý předchůdce dnešního odborného a vědeckého měsíčníku Geodetický a kartografický obzor. Zahrnujeme všechna čísla od prvního ročníku (1913). Za poskytnutí podkladů 1913 až 2004 děkujeme Ing. Jozefu Markovi ze Slovenské společnosti geodetů a kartografů.

Zavřít

ÚSTŘEDNÍ ARCHIV ZEMĚMĚŘICTVÍ A KATASTRU (ÚJAZK)

Úložné odkazy info 24.1.2018

5. Geografická služba AČR

Sbírka topografických map (vojenské státní mapové dílo) atlasů.

Fond tvoří 180 000 mapových listů, digitalizováno cca. 30 000.

Věřejnosti nepřístupné.



geostatika.army.cz 68M.CZ Vědět

Geografická služba AČR

Geografická služba AČR

Geografická služba AČR (GeSI AČR) je součástí ministerstva obrany České republiky. Je určena ke geografickému zabezpečení ozbrojených síl České republiky a ve vymezeném rozsahu i aliance NATO a ozbrojených síl Evropské unie. Zabezpečuje geografické informace nezbytné pro jednotné řízení a velmi a zajištění funkčnosti výcvikových, řídicích a zbraňových systémů.

100. výročí založení geografické služby AČR
Publikováno: 25.5.2018 Autor: Peter Ivica
Informace, články a fotografie ke 100. výročí založení geografické služby AČR naleznete na stránkách: ...

O nás
Kontakty
Aktuality
Fotogalerie
Organizační struktura
Produkty, služby, aplikace
Historické LMS
Ověřování výsledků zeměměřičských činností
Dokumenty
Vojenská geografie
Vojenský geografický obzor

Kalendář akcí
Říjen 2018
P O S Č P S N
1 2 3 4 5 6 7

6. Mapová sbírka PŘF UK

Staré mapy světa, historické mapy, plány, atlasy (od 16. stol).

Fond tvoří 130 000 map, 3000 atlasů, 85 glóbulů.

Digitalizováno cca. 70 000 map a 8 glóbulů.

Jedna z nejvýznamnějších sbírek v Evropě/světě.

<http://mapovasbirka.cz/>

The screenshot shows the homepage of the 'MAPOVÁ SBÍRKA PŘF UK' website. At the top left is the logo of the University of West Bohemia (PřF UK). The main title 'MAPOVÁ SBÍRKA PŘF UK' is prominently displayed, followed by the subtitle 'Nejvýznamnější univerzitní mapová sbírka ve střední Evropě'. To the right of the title is a search bar with a magnifying glass icon and a 'Hledat' button. Below the header is a grid of circular icons, each representing a different category of maps or cartographic resources. The categories are: DIGITÁLNÍ MAPY A ATLASY, GLOBY, REKONSTRUKČNÍ LOGICKE A STAVEBNÍ MODERNY, GEOREFERENCE, KATALOG MAPOVÉ SBÍRKY, GEOTIBUENE, KARTOGRAFIE, E-LEARNING, METODIKY, VYSTAVY, KUCHÁŘKA - BALÉRY KARTOGRAFIE, and a small thumbnail of a map.

7. Moravský zemský archiv

Staré mapy, mapy stabilního katastru, důlní mapy.

Fond tvoří 70 000 mapových listů.

Digitalizováno cca. 6000 map.

<http://www.mza.cz/a8web/A8Apps1/D16/A8SL4DD2Bad3D16.htm>

Moravský zemský archiv v Brně



B a d a t e l n a - D16 - Báňské hejtmanství Brno - II. Důlní mapy, 1781 - 1957, NAD: 179, ev.č.pom.: 341

Aplikace:

Důlní mapy - SI

Aplikace pro prohlížení archívních pomůcek a digitalizovaných archíválií. Vytlačíte doplněk prohlášení Microsoft Silverlight. Popis ovládací aplikace naleznete zde.

Důlní mapy - HTML

Aplikace pro prohlížení archívních pomůcek a digitalizovaných archíválií.

Důlní mapy - PDF

Inventář ve formátu PDF. Obsahuje odkazy na digitalizované důlní mapy.

Důlní mapy - na mapách

Zobrazení lokace důlních map na mapy.cz.

K dispozici jsou i zobrazení na mapách pro jednotlivé suroviny: grafit, železo, křída, krasnická jíl, měď, nafta, oblas, síra, stříbro, uhlí, zemní plyn, zinek, zlato, železo.

POPIS

Fond báňského hejtmanství zahrnuje archíválii z let 1781 - 1957. Jedná se o širokou škálu spisů o těžbě uhlí v Oslovanech, vymezování a propůjčování důlních měr, přehládky kutacích prák, odškodnění a vedení se do továren měr a změn v jejich držebnosti. Nalezeme zde ale i záznamy o důlních katastrofách, požárech a neštěstích, v ledle toho jsou ve fondu v hejtm. počtu dochované mapy a pláně, knihy propůjčených důlních měr na tuhu, železo a klenčí uhlí i pomocné knihy horních substitucí. Značnou výpovědní hodnotu mají dochované archíválii pro sledování vývoje hornictví na Moravě. Vyhledávaným materiálem jsou knihy horních substitucí, rukopisné pláně a mapy, především pro geologický průzkum a rekultivační práce u starých důlních děl. Zde předkládáme široké badatelské veřejnosti pouze část týkající se důlních map z let 1781 - 1957.

INFORMACE

Důlní mapy byly digitalizovány v průběhu let 2012 a 2013. Základem pro orientaci v digitalizovaných archíváliích je původní inventář z roku 1961, který je pro snadnější orientaci doplněn rejstříkem obcí, rejstříkem dolů, rejstříkem surovin a rejstříkem autorů. Jeho prohlížení je možné pomocí aplikace pro prohlížení archíváliích pomocí připojení je k dispozici ve formátu PDF. Připravujeme rovněž náhled prostřednictvím mapy.cz.

V tomto souboru důlních map byly digitalizovány všechny mapy s výměrou léch, na kterých nejsou zakreslena žádná důlní díla.

Pro případné konzultace se obraťte prosím na paní Švarcovou.

NÁVODY

Jak pracovat s mapou
Porovnávání, rotace, odkazy.

UKÁZKY

Babice nad Svitavou Babice u Rosic
Rosice Bělá u Jevíčka železo Bohdalov
měď grafit štola František
Březina Březina Bohumín Bohumín důl Marie
důl Marie důl Marie
Horní Město Hefmanice Husádko lignit
důlní peder Josef zlato Hornostýn
Habrůvka železná ruda a stříbro důl Der boří
Kečany



8. Česká geologická služba

Báňské a geovědní mapy.

Fond tvoří 80 000 map, digitalizováno cca 75 000.

<http://www.geology.cz/extranet/mapy/archiv>

Mapový archiv ČGS

Česká geologická služba shromáždí ve své databázi **státní geologické mapy** v České republice. Mapová sbírka obsahuje jednak **titěné geovědní mapy** zobrazení území České republiky, ale i **mapové výstupy z produkce ČGS** v rukopisné a titěné podobě. Součástí sbírky jsou také **báňské mapy z archivu v Kutné hoře**. Podstatnou částí sbírky jsou také **titěné mapy celého světa**, z mezinárodní výměny a darů. Většina tohoto fondu je naskenována a přístupná v zobrazovacích náhledech.

Digitální mapový archiv

Internetové aplikace „Digitální mapový archiv“ zajišťují přístup k sbírce geovědních map. Výsledkem vyhledávání jsou jednak informace o mapovém dokumentu, ale i jeho náhledy. Součástí vyhledávání jsou i mapové rukopise a titěné doplňky (jako vysvětlivky, legenda, geologický řez a další dokumenty).

Pomocí aplikace pracují nad celou databází mapového archivu ČGS. Čtvrtá aplikace zajišťuje prostorovou výběr, podle několika kritérií, pouze nad územím ČR. Pomocí všech aplikací jsou **základní zobrazení a náhledy** většiny částí fondu, jednak ve formátu gif, pdf a jpg, kdy poslední dva již umožňují zoomování. **Číslo formátu** jsou postupně nahrazovány zobrazením v jpg. Na čísel fondu, která ještě není plně digitalizována v aplikaci, je dostupná v centrální databázi ČGS Kotelník 26, Praha 7.

Rychlé vyhledávání podle základních vlastností (obsahu mapy)

Umožňuje vyhledávání podle tematické skupiny (geologická, ložisková apod.), roku vydání, autora, země nebo kontinentu zobrazeného na mapě a měřítka.

Detailní vyhledávání podle základních vlastností (obsahu mapy)

Vyhledávání podle tematické skupiny, formátu (geologická odkryta, kvantitativní apod.), roku vydání, autora, názvu mapy, ID dokumentu, zobrazení země a kontinentu, lokality, čísla listu, jména listu a měřítka.

NABÍDKA OBCHODU

- Geologické mapy Zemy (1786-1918) Interaktivní DVD s mapami a geologickými kresbami z produkce archivu ČGS
- Interaktivní geologické mapy ČR 1 : 25 000 (DVD-ROM) Interaktivní DVD s geologickými mapami 1:25 000 z fondu archivu ČGS.

KONTAKTY

SDO: Alena Čechová
Česká geologická služba
Kotelník 26A/26
170 00 Praha 7
tel: +420234742204
fax: +420 234 710 230
alena.cechova@geology.cz

9. Státní oblastní archiv v Litoměřicích,

Lesní mapy, mapy obcí Podkrušnohoří.

Fond tvoří 50 000 map, digitalizováno cca 1500.

<http://www.soa.litomerice.cz/nove-digitalizovane-mapy/>

The screenshot shows the homepage of the State Territorial Archive in Litoměřice. The header features the archive's name and logo, along with navigation menus for administrative regions (Pracoviště) and localities (Státní okresní archivy). A main navigation bar includes sections like 'ARCHIVUM', 'ÚŘEDNÍ DESKA', 'PUBLIKACE', 'ODKAZY', 'PRO VEŘEJNOST', 'PŘEDARCHIVNÉ PÉČE', and 'KONTAKTY'. The main content area is titled 'Aktuality' and features a prominent article 'Nové digitalizované mapy' dated 22.3.2018. The article text describes the digitization of historical maps from the Podkrušnohoří region. To the right, there are icons for 'E-BADATELNA', 'KNIHOVNY', and 'LEKRON OBCÍ'. Below the main article, there are social media sharing buttons (Facebook, Twitter, Google+, Print) and a list of related news items with dates, such as 'Přesná přednáška „Vznik československé armády a problémy s tím spojené“' and 'Zmizelý Liberec se vrací - obnovení výstavy.'

10. Mapová sbírka VÚGTK

Chartae Antiquae: digitalizace zajímavých mapových sbírek.

Staré mapy, topografické mapy (III. voj. mapování).

Fond tvoří 50 000 map, 90 glóbbů.

<http://www.chartae-antiquae.cz/>

The screenshot displays the 'Virtual Map Collection' website interface. At the top, there is a green navigation bar with the text 'Virtual Map Collection' and '62 584 maps'. Below this is a search bar and a navigation menu with items like 'Search', 'Map series', 'Applications', 'Globe', 'Aliases', 'About', 'Help', and 'Contacts'. A secondary navigation bar shows 'Publication date' (1200 to 2000) and 'Scale' (1:100 to 1:750000) filters, along with an 'Advanced search' button. The main content area features a large map of Central Europe, including parts of Germany, Poland, and the Czech Republic, with major cities like Berlin, Dresden, and Wrocław labeled. To the right of the map is a vertical list of map thumbnails, each with a title and metadata. The visible entries in the list are:

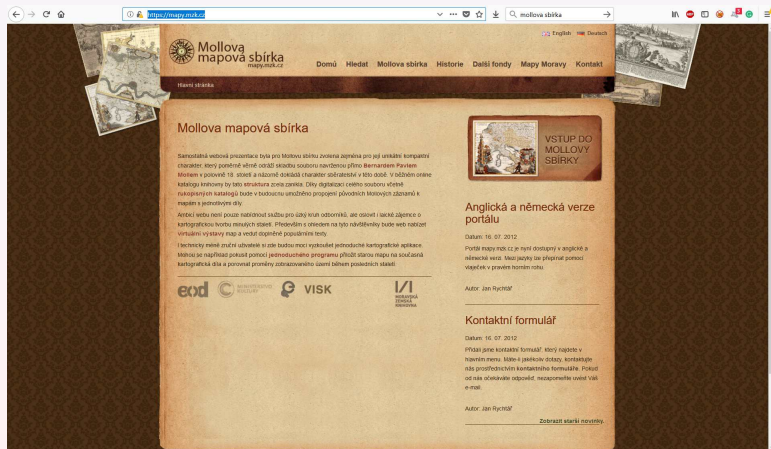
- MAPA Království ČESKÉHO...
Publication date: 1819
Scale: 1:400000
- Časik království...
Publication date: 1804
Scale: 1:220000
- Mapa šedesát království Č...
Publication date: 1916
Scale: 1:500000
- Mappe Geographica Totius R...
Publication date: 1758
Scale: 1:673000
- KÖNIGREICH BÖHMEN nach Maß...
Publication date: 1800 - 1850
Scale: 1:1037000
- Das chartographische NETZ d...
Publication date: 1800 - 1899
Scale: 1:670000
- CHARTE von BOHEMIEN...
Publication date: 1821
Scale: 1:1030646
- Geognostisch-mathematisch...
Publication date: 1800 - 1899
Scale: 1:800000
- BOHEMIAE REGNUM in XII C...
Scale: 1:800000

11. Moravská zemská knihovna

Staré mapy, zejména Moravy, Mollova sbírka.

Fond tvoří 20 000 map, digitalizováno cca. 10 000.

<https://mapy.mzk.cz/>



The screenshot shows a web browser displaying the website <https://mapy.mzk.cz/>. The page features a navigation menu with links for Domů, Hledat, Mollova sbírka, Historie, Další fondy, Mapy Moravy, and Kontakt. The main content area is titled "Mollova mapová sbírka" and includes a description of the collection, a section for "Anglická a německá verze portálu", and a "Kontaktní formulář". The page also displays logos for exd, MUSEUM MORAVSKÝCH KRAJŮ, VSK, and the Moravská zemská knihovna.

Mollova mapová sbírka
mapy.mzk.cz

Domů Hledat Mollova sbírka Historie Další fondy Mapy Moravy Kontakt

Hlavní stránka

Mollova mapová sbírka

Sarcelotůvá webová prezentace byla pro Mollovu sbírku zvolena zejména pro její unikátní komparační charakter, který poměrně věrně odrazí skladbu souboru navrženou přímo Bermansem Pavlem. Molem v pokročilé 18. století a nárazně asijská charakter sbíratelejší v této době. V běžném rámci katalogu knihovny by tato struktura zcela zanechala. Díky digitalizaci celého souboru včetně rukopisných katalogů bude v budoucnu umožněno propojení původních Mollových záznamů k mapám s jednotlivými díly.

Anglický webů není pouze náhradou službu pro dány knih odvětví, ale osloví i širší zájmy o kartografickou tvorbu minulých století. Přidáním v omezení na tyto návštěvníky bude web nadále virtuální výstavu map a vedat odpovídá popisování texty.

I technicky méně známé uživatelé si zle bezdu moci vyskousket jednoduše kartografické aplikace. Mollova se například pokusí ponoci jednodušeho programu přiblížit starou mapu na současná kartografická díla a porovnat proměny zobrazovaného území během posledních století.

VSTUP DO MOLLOVY SBÍRKY

Anglická a německá verze portálu

Datum: 16. 07. 2012

Portál mapy.mzk.cz je nyní dostupný v anglické a německé verzi. Naaripately lze přehledně porovnat verzeček v pravém horním rohu.

Autor: Jan Rychtář

Kontaktní formulář

Datum: 16. 07. 2012

Přidat jiné kontaktní formulář, který najdete v hlavním menu, klibe i jaeklov dotazy, kontaktujte nás prostřednictvím kontaktního formuláře. Pokud od nás očekáváte odpověď, nezapomeňte uvést Vaš e-mail.

Autor: Jan Rychtář

[Zobrazit starší novinky.](#)

exd MUSEUM MORAVSKÝCH KRAJŮ VSK Moravská zemská knihovna

12. Mapová sbírka PřF MU v Brně

Staré mapy, orientace na Moravu.

Fond tvoří 19 000 map, digitalizováno cca. 3 000.

<http://mapy.geogr.muni.cz/>

Mapová sbírka
Geografického ústavu PFF MU

Období: 1700 1843 Oblast:

Mapy Globy Katalogizace O sbírce

Název mapy: 166

Období: 1700–1943
Měřítko: neomezené
Oblast: 15,897° 49,4837° 17,35861° 48,89661°
Časní vylebání: podobnost oblést

Übersichtskarte der preletierten Lokalbahn Nilselsberg-Untertarnowitz 1880–1900 1:750 000
Brno 34°49' [kartografický dokument] [Militärgeographisches Institut] : 1908 1:200 000
Národnostní mapa Moravy [kartografický dokument] Keviš A. Chytil (Vyděl na 1907 1:150 000
Beschreibung der perpetirlichen Marisch Strassen [kartografický] 1750 1:675 000
Politický okres brněnský [kartografický dokument] vydání Vlastivědného oddě 1909 1:25 000
Marchionatus Moraviae Tabula [kartografický dokument] 1704 1:390 000
Návrh plán topografic a situac na Moravě [kartografický dokument] Entwurf des 1870 1:310 000
Carte générale du marquisat de Moravie divisée en six cercles divisée sur les 1730–1778 1:310 000
Carte générale du marquisat de Moravie divisée en six cercles divisée sur les 1730–1778 1:310 000
Brief-Expeditions-Charte [kartografický dokument] Welche die ganze lette der 1880–1890 1:310 000
Marsgrafschaft Mähren [kartografický dokument] 1888 1:288 000

13. Přehled mapových sbírek ve světě

Nejznámější mapové sbírky s digitalizovaným fondem:

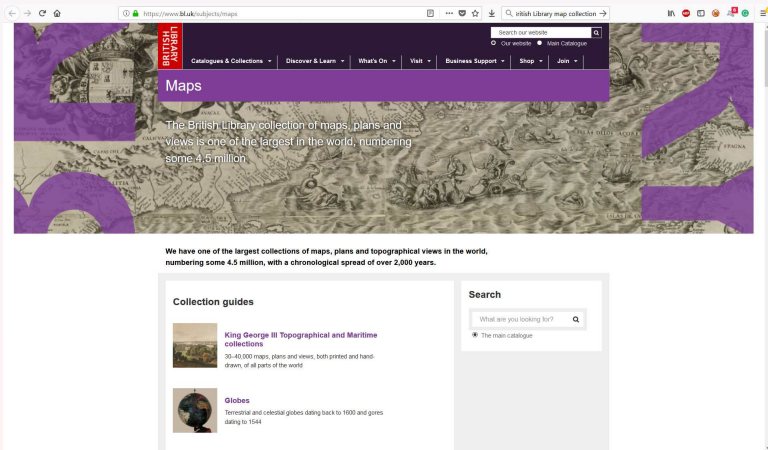
- Library of Congress,
- David Rumsey Map Collection,
- British Library,
- Harvard Map Collection,
- Old Maps Online,
- Perry-Castañeda Library Map Collection,
- Historic USGS maps,
- OeAW Map Collection,
- Norman B. Leventhal Map Center at Boston Public Library,
- World Digital Library.

14. British Library Collection of Maps

Jedna z nejvýznamnějších sbírek, cca 4 500 000 map..

Mapy světa, Británie, a jejich kolonií.

<https://www.bl.uk/subjects/maps>



The screenshot shows the British Library website page for Maps. The page features a dark purple header with the British Library logo and navigation menus. The main content area has a background image of a historical map. Below the header, there is a section titled "Maps" with a sub-header "The British Library collection of maps, plans and views is one of the largest in the world, numbering some 4.5 million". Below this, there is a paragraph stating "We have one of the largest collections of maps, plans and topographical views in the world, numbering some 4.5 million, with a chronological spread of over 2,000 years." The page is divided into two columns. The left column contains "Collection guides" with two items: "King George III Topographical and Maritime collections" and "Globes". The right column contains a "Search" section with a search box and a link to "The main catalogue".

LIBRARY
EXPLORER

Catalogues & Collections - Discover & Learn - What's On - Visit - Business Support - Shop - Join

Maps

The British Library collection of maps, plans and views is one of the largest in the world, numbering some 4.5 million

We have one of the largest collections of maps, plans and topographical views in the world, numbering some 4.5 million, with a chronological spread of over 2,000 years.

Collection guides

King George III Topographical and Maritime collections
30-40,000 maps, plans and views, both printed and hand-drawn, of all parts of the world

Globes
Terrestrial and celestial globes dating back to 1600 and globes dating to 1544

Search

What are you looking for?

• The main catalogue

15. Harvard Map Collection

Staré mapy světa od 15. století.

Fond tvoří 500 000 map.

<https://library.harvard.edu/libraries/harvard-map-collection>

HARVARD LIBRARY Help with... Visit... Collections & Exhibits... About... ASK FIND A SPACE HOURS

Harvard Map Collection

The Map Collection houses geographic materials from 1493 to the present. Here you'll find paper maps, geospatial data, and GIS and map-making software. We can help you find ways to use maps and spatial thinking in your research and teaching.

GIVE FEEDBACK

VISIT **COLLECTIONS** **SERVICES & TOOLS** **EVENTS & EXHIBITS** **HISTORY**

TODAY: 10:30AM - 4:30PM

EXHIBITION GALLERY 9am - 5pm [SEE ALL HOURS >](#)

FEATURES

- Public computers
- Scanners
- Special collections and archives

ADDRESS

Pusey Library
Harvard Yard
Cambridge, MA 02138

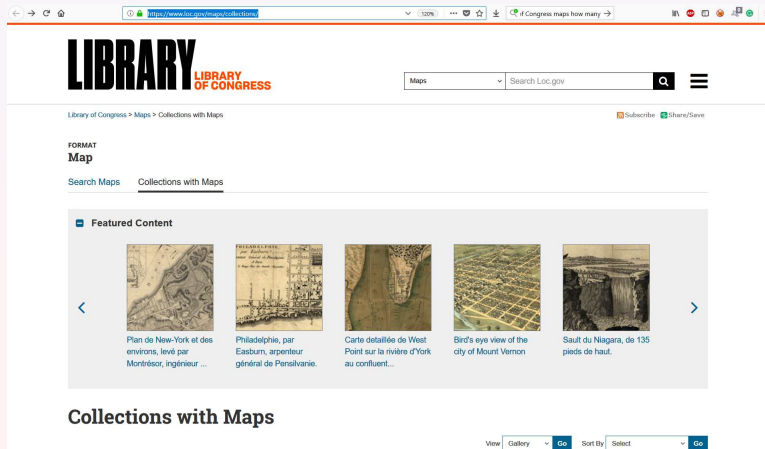
[Directions](#)

16. Library of Congress

Staré mapy světa, mapy Severní Ameriky.

Fond tvoří 36 000 digitalizovaných map.

<https://www.loc.gov/maps/collections/>



The screenshot shows the Library of Congress website interface. At the top left is the "LIBRARY OF CONGRESS" logo. To the right is a navigation menu with "Maps" selected, a search bar containing "Search Loc.gov", and a hamburger menu icon. Below the header, the breadcrumb "Library of Congress > Maps > Collections with Maps" is visible, along with "Subscribe" and "Share/Save" buttons. The main content area is titled "FORMAT Map" and includes a "Search Maps" button and a "Collections with Maps" link. A "Featured Content" section displays five map thumbnails with their respective titles and descriptions. At the bottom, there is a "Collections with Maps" section with a "View Gallery" button and a "Sort By Select" dropdown menu.

LIBRARY OF CONGRESS

Maps Search Loc.gov

Library of Congress > Maps > Collections with Maps

Subscribe Share/Save

FORMAT
Map

Search Maps Collections with Maps

Featured Content

Plan de New-York et des environs, levé par Montrésor, ingénieur ...

Philadelphie, par Easburn, arpenteur général de Pensilvanie.

Carte détaillée de West Point sur la rivière d'York au confluent...

Bird's eye view of the city of Mount Vernon

Saut du Niagara, de 135 pieds de haut.

Collections with Maps

View Gallery Go Sort By Select Go

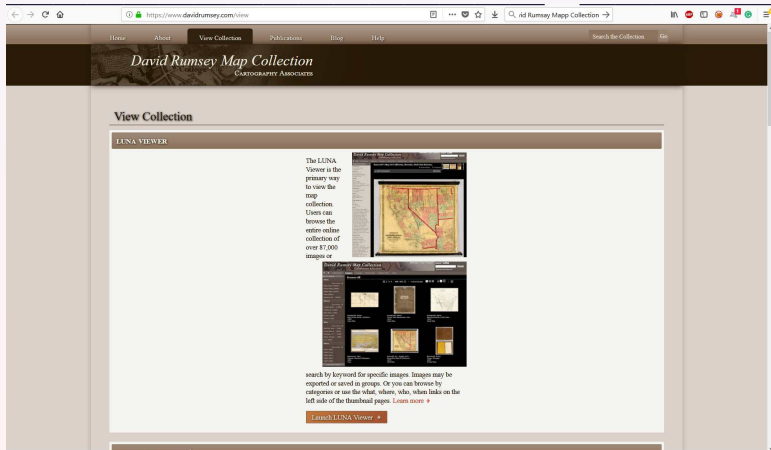
17. David Rumsey Map Collection

Staré mapy světa, atlasy (Evropa/USA).

Fond tvoří 90 000 digitalizovaných map.

Jedna z nejvýznamnějších světových sbírek.



<https://www.davidrumsey.com/view>



The screenshot shows a web browser window displaying the David Rumsey Map Collection website. The browser's address bar shows the URL <https://www.davidrumsey.com/view>. The website's navigation menu includes links for Home, About, View Collection (which is active), Publications, Blog, and Help. A search bar is located in the top right corner. The main content area is titled "View Collection" and features a section for the "LUNA VIEWER".

LUNA VIEWER

The LUNA Viewer is the primary way to view the map collection. Users can browse the entire online collection of over 87,000 images or



search by keyword for specific images. Images may be exported or saved in groups. Or you can browse by categories or use the what, where, who, when links on the left side of the thumbnail pages. [Learn more](#)

[Launch LUNA Viewer](#)

18. Perry-Castañeda Library Map Collection

Staré mapy světa, mapy střední Ameriky, Mexico.

Fond tvoří 250 000 digitalizovaných map.

<https://legacy.lib.utexas.edu/maps/>

The screenshot shows the website for the Perry-Castañeda Library Map Collection at the University of Texas at Austin. The header includes the university logo and navigation links like 'Find, Borrow, Request' and 'Research Help & Support'. A search bar is located at the top right. The main content area is titled 'Perry-Castañeda Library Map Collection' and features a 'SUPPORT US' button with a call to action: 'Click the SUPPORT US button to make your contribution today!'. Below this, there are two sections: 'Online Maps of Current Interest' and 'Online Maps of General Interest'. The 'Current Interest' section lists various topics such as California fires, U.S.-Hawaii relations, and the situation in Syria. The 'General Interest' section lists broader categories like 'The World', 'Africa', 'Asia', and 'The Americas'. A sidebar on the left provides a detailed list of map categories, including 'Maps', 'Maps FAQ', 'Map Room Guide', and 'Topical Map Sites'.

Maps
Maps FAQ
Map Room Guide
World
Africa
Americas
Asia
Australia/Pacific
Europe
Middle East
Polar/Oceans
Russia/Republics
U.S.
Texas
Historical
Thematic
Topographic
Other Map Sites
Map Sites
Map Dealers
Cartographic Reference
City Map Sites
Country Map Sites
Historical Map Sites
Outline Map Sites
Route Planning Sites
State Map Sites
Weather Map Sites
Topical Map Sites
U.S. Economic Situation
Maps
Oil and Gas Maps
More Topical Maps

Online Maps of Current Interest

- California Fires Map (Cal Fire)
- U.S. - Hawaii - Kilauea Volcano Maps (USGS)
- Afghanistan - Taliban Control [2018] [Long War Journal]
- Africa - Sahel Situation (Agustín de Obregón)
- Caribbean - What is Open and Closed After the Hurricanes [July 18] [Travel Weekly]
- Gaza - Fence that Divides Israel and Gaza [April 14] [New York Times]
- Libya - Military Situation [September 2] [Risk Intelligence]
- Mexico's Safest State? (Mexico News Daily)
- Mexico - Rates of Disappearances in Mexico [March 23] [InSight Crime]
- Mexico - Principal Areas of Mexico's Main Cartels (BBC Monitoring)
- South China Sea Islands - Maps (PCL Map Collection)
- Syria - Latest Maps including Situation in Northwest Syria (@Petrol ucmm)
- U.S. - Where American-Made Cars are Manufactured (Cars.com/Marketwatch)
- U.S. - Shelters Where Immigrant Children Have Been Housed (Reveal)
- Yemen - Military Situation [September 3] [Risk Intelligence]
- Wars - InSight Leader [May 4] (AFP)

• Earlier Maps of Current Interest

Online Maps of General Interest

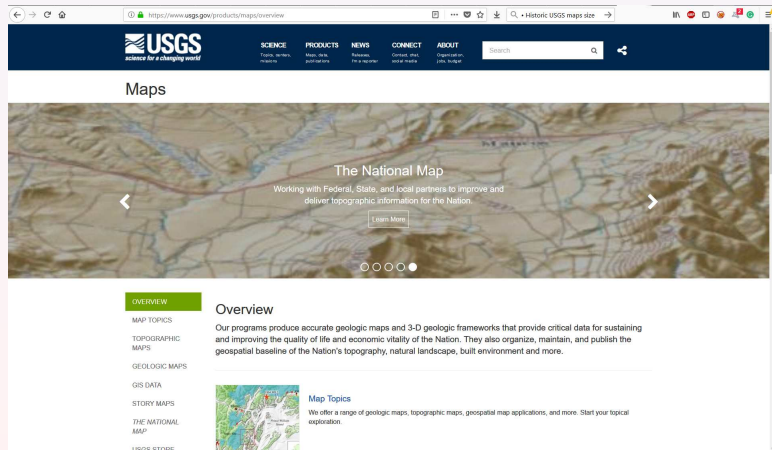
- Maps of **The World**
- Maps of **Africa**
- Maps of **The Americas** including **United States, Canada and Mexico**
- Maps of **Asia**
- Maps of **Australia and the Pacific**
- Maps of **Europe**
- Maps of **The Middle East**
- Maps of **Polar Regions and Oceans**
- Maps of **Russia and the Former Soviet Republics**

19. USGS Historical Topographic Maps

Topografické mapy severní Ameriky

Fond tvoří 50 000 digitalizovaných map velkých měřítek.

<https://www.usgs.gov/products/maps/overview>



The screenshot shows the USGS website's 'Maps Overview' page. At the top, there is a dark blue navigation bar with the USGS logo and the tagline 'science for a changing world'. To the right of the logo are links for 'SCIENCE', 'PRODUCTS', 'NEWS', 'CONNECT', and 'ABOUT'. A search bar is also present. Below the navigation bar, the word 'Maps' is displayed in a large font. The main content area features a large, detailed topographic map of a mountainous region. Overlaid on the map is the text 'The National Map' and a sub-headline: 'Working with Federal, State, and local partners to improve and deliver topographic information for the Nation.' Below this text is a 'Learn More' button. At the bottom of the map area, there are four small circular icons, with the fourth one being filled. On the left side of the page, there is a vertical navigation menu with a green highlight on the 'OVERVIEW' item. The menu items are: 'OVERVIEW', 'MAP TOPICS', 'TOPOGRAPHIC MAPS', 'GEOLOGIC MAPS', 'GIS DATA', 'STORY MAPS', 'THE NATIONAL MAP', and 'USGS STORE'. The main content area below the map has the heading 'Overview' and a paragraph: 'Our programs produce accurate geologic maps and 3-D geologic frameworks that provide critical data for sustaining and improving the quality of life and economic vitality of the Nation. They also organize, maintain, and publish the geospatial baseline of the Nation's topography, natural landscape, built environment and more.' Below this paragraph is a small thumbnail image of a map and a section titled 'Map Topics' with the text: 'We offer a range of geologic maps, topographic maps, geospatial map applications, and more. Start your topical exploration.'

20. Historic Map Collection of the OeAW

Staré mapy středoevropského regionu.

<https://www.oeaw.ac.at/en/detail/news/historic-map-collection-of-the-oeaw-online/>

The screenshot shows the website of the Austrian Academy of Sciences (OeAW) with a news article titled "HISTORIC MAP COLLECTION OF THE OEAW ONLINE". The article, dated 05/18/2018, announces that 380 early historical maps, plans, and views are now available online. It highlights the "Woldan Collection" platform, which provides access to scanned-in historic map materials that are zoomable and accompanied by extensive curator's notes, available for free download. Unique treasures mentioned include the 500-year-old Wieder-Woldan Map of the world before Columbus.

The website header includes the OeAW logo and navigation menus for "THE OEAW", "MEMBERS COMMISSIONS", "RESEARCH INSTITUTES", "FELLOWSHIP FUNDING", "EVENTS COMMUNICATION", and "ACADEMY OF SCIENCES PRESS". A search bar and language options (EN, DE) are also present.

Below the main text, there are three image-based highlights:

- Left:** A historical map with a caption: "Mit von Franz Ritter. Seit dem 18. Jahrhundert sind Nordpol- und Antarktis-Entwürfe in der Karte beibehalten. © ÖAW".
- Middle:** A person holding a tablet displaying a digital map, with a caption: "Ob am PC, Tablet oder Smartphone - Historische Karten aus der Sammlung Woldan der Österreichischen Akademie der Wissenschaften stehen jetzt hochauflösend im Web. © ÖAW".
- Right:** A circular historical map with a caption: "Die 'Wieder-Woldan-Weltkarte' ist Unikat. © ÖAW".

A button labeled "READ MORE IN GERMAN" is located at the bottom of the article content.

21. Österreichisches Staatsarchiv

Katastrální/topografické mapy Rakouska-Uherska.

Významná sbírka pro středoevropský region.

Fond tvoří 400 000 digitalizovaných map.

<https://www.oeaw.ac.at/en/detail/news/historic-map-collection-of-the-oeaw-online/>

The screenshot shows the website interface for the Austrian State Archives (Österreichisches Staatsarchiv). The main heading is "AT-OeStA/KA KPS KS Kartensammlung, 1480 (ca.) - (Bestand)". Below this, there are navigation options like "Switch to list view", "Switch to image list", and "Display as PDF". The central part of the page displays "Information on identification", "Information on extent", and "Information on context".

Information on identification

Ref. code:	AT-OeStA/KA KPS KS
Title:	Kartensammlung
Creation date(s):	from approx. 1480
Creators also:	Erste, Zweite und Dritte Landesaufnahme
Level:	Bestand

Information on extent

Number:	36000
Archival Material Types:	Karte

Information on context

Name of the creator / provenance: Hofkammer, Kriegenschatzen, Militärgeographisches Institut
Administration history: siehe Bestandgruppe
Archival history: Zur Stellenwart der ersten Aufnahme der böhmischen Länder

Joseph Hagl, Archiv der Hofkammerlichen Kartographie, bestätigte am 20. Februar 1769, dass sich, Erden gefertigte, aus Handen des kaiserlich-königlichen großen Feld-Generals-Stabs Herrn Obristen Baron von Fabris die neu aufgenommenen in 273 Sectionen bestehende Landkarte des königreich Böhmens, folgender nicht nur die in das Kaiserliche getheilten 273 Sectionen, sondern auch die dazu gehörend eben so viele Einzelnen, Topog-Reschreibungen, toll gründliche toll gründlichen, dessen sammentliche Manuscripta, dann obbesagte mündliche Karte in kleinem Maßstab reducirter übernommen habe, undt dass dessen eigene Fertigung.

Daruf war die Erste Landesaufnahme Böhmens nach fünfjähriger Entstehungsgeschichte an ihrem Bestimmungsort eingeleitet, an dem sie - ungeschickel betriebslicher Umstände wegen - bis zum heutigen Zeitpunkt aufbewahrt wird.

Die Voraussetzungen für deren Zustandekommen - und mit ihr für die Durchführung der gesamten Landesvermessung der habsburgischen Erblande - liegen nach übereinstimmenden Texten bisher einschmeichelnd einschlägige Publikationen in dem nach dem Frieden von Hubertsburg erkannten Bedürfnis, durch Fortsetzung und Systematisierung der Kartographie gerade in preussischer Grenzgebiete logische Verbesserungen zu schaffen, organisatorisch aber in der Ausbildung eines Generalstabes, der nun ebenfalls in Friedenszeiten nicht mehr aufgelöst wurde, und den bald als Hauptaufgabe die Leitung und Durchführung der Landesaufnahme bekam. Am organisatorischen Anfangspunkt dieses Regimes der ersten Landesaufnahme als Markstein in der Geschichte der Kartographie: Am zum Jahr 1763 lag das Kartenwesen in den Händen von Privatpersonen, die mit Unterstützung der Landesherren die Aufgaben besorgten. Nach dem Stände der kartographischen Wissenschaft und mit dem Mittel, die die

22. Norman B. Leventhal Map Center at Boston Public Library

Staré mapy světa, Ameriky.

Fond tvoří 200 000 digitalizovaných map a 5000 atlasů.

<https://collections.leventhalmap.org/>

The screenshot shows a web browser window displaying the Austrian State Archives (Österreichisches Staatsarchiv) website. The page title is "AT-OeStA/KA KPS KS Kartensammlung, 1480 (ca.) - (Bestand)". The left sidebar contains navigation options like "Switch to list view", "Switch to image list", "Display as PDF", "Place in workbook", "Localize in archive plan", and "Help". The main content area is divided into several sections:

- Information on identification:** Ref. code: AT-OeStA/KA KPS KS; Title: Kartensammlung; Creation date(s): from approx. 1480; Contain. also: Erste, Zweite und Dritte Landesaufnahme; Level: Bestand.
- Information on extent:** Number: 350000; Archival Material Type(s): Karte.
- Information on context:** Name of the creator / provenance: Hofkriegsrat, Kriegsenotken, Militärgeographisches Institut; Administration history: siehe Bestandgruppe; Archival history: Zur Stellenwert der Ersten Aufnahme der böhmischen Länder. Joseph Hage, Archiv der Hofkriegsratskanzlei, Bestellte am 20. Februar 1769 Hage sich, Erster Geograph, aus Händen des königlich-königlichen großen Feld-Generals-Stabs Herrn Obristen Baron von Fellen die neu aufgenommenen in 273 Sectionen beständliche Landkarte des Königreichs Böhmen, folgender nicht nur die in das Reich eingetragenen 273 Sectionen, sondern auch die dazu gehörenden so viele Enklaven, Topog-Beschreibungen, folle gebundene, folle ungebundene, dessen sammentliche Kupfer, dann obbesagte manliche Karte in einem Maßstab reduceret übernehmen habe, Likand davon meine eigene Partung.
Daneb war die Erste Landesaufnahme Böhmens nach fünfjähriger Entstehungsgeschichte an Ersten Bestimmungsort eingelangt, an dem sie - ungeachtet bedenklicher Umstrukturierungen - bis zum heutigen Zeitpunkt aufbewahrt wird.
Die Voraussetzungen für deren Zustandekommen - und mit ihr für die Durchführung der gesamten Landesvermessung der halbburgischen Erblande - liegen nach übereinstimmenden Texten böhmischer einschlägiger Publikationen in dem nach dem Frieden von Hubertsburg erkanntem Bedürfnis, durch Fortsetzung und Systematisierung der Kartographie gerade in geodetischer, Grenzlinie-logistische Verbesserungen zu schaffen, organisatorisch aber in der Ausbildung eines Generalstabs, der nun erstmals in Friedenszeiten nicht mehr aufgelöst wurde, und den bald als Hauptaufgabe die Leitung und Durchführung der Landesaufnahme bekam. Am organisatorischen Schlüssel Josef Palúš den Beginn der Ersten Landesaufnahme als Meilenstein in der Geschichte der Kartographie. Bis zum Jahr 1763 lag das Kartieren in den Händen von Privatpersonen, die mit Unterstützung der Landstände die Aufnahmen besorgten. Nach dem Stände des kartographischen Wissens und mit dem Mithilfe, die die

The bottom of the page shows a navigation bar with icons for home, search, and other functions.

23. Old Maps Online

Fond tvoří 400 000 digitálních map importovaných z různých sbírek.

Pokrývá především mapy světa.

Široké možnosti vyhledávání.

<http://www.oldmapsonline.org/>

The screenshot shows the homepage of Old Maps Online. At the top, there is a browser address bar with the URL www.oldmapsonline.org/. Below the browser, the website header features the 'OLD MAPS ONLINE' logo on the left, a search bar with a magnifying glass icon, and navigation links for 'Timeline' and 'Attributes'. A dark navigation bar contains links for 'Search', 'About', 'News', 'Mobile', and 'Get Involved'. The main content area is dominated by a world map with a large 'OLD MAPS ONLINE' logo and a compass rose in the center. Below the logo, the text reads 'Discovering the Cartography of the Past' and 'Welcome to Old Maps Online, the easy-to-use gateway to historical maps in libraries around the world.' Two prominent buttons are visible: 'Find a place' and 'Browse the old maps'. Social media sharing icons for Facebook, Twitter, and LinkedIn are also present. At the bottom, there are logos for 'GET IT ON Google play' and 'Download on the App Store', along with the text 'Looking for Google Maps API Alternative?'. The footer includes the copyright notice '© MapTiler © OpenStreetMap contributors'.