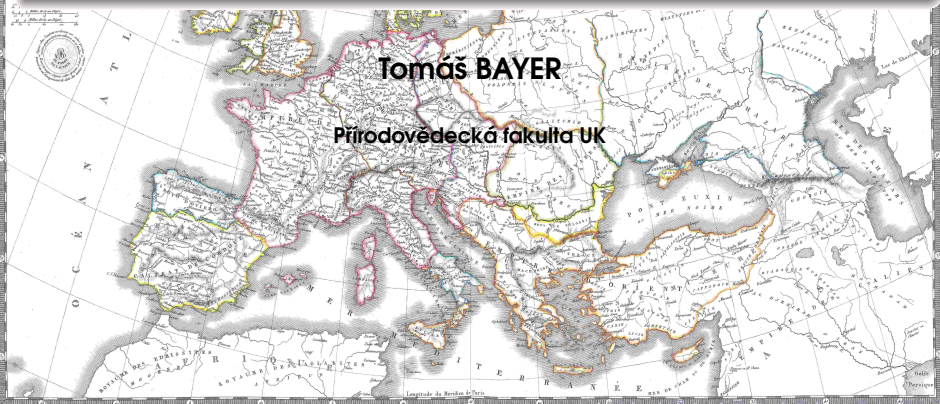


DIGITALIZOVANÉ MAPOVÉ SBÍRKY V ČR A ZAHRANIČÍ

Sbírky map v ČR. Sbírky map v zahraničí.



# 1. Úvod

Mapy jsou významnou součástí historie, patří ke kulturnímu dědictví.

Digitalizace probíhá od počátku 90. let.

Kvalita digitalizace roste se zlepšujícím se HW (velkoformátové skenery).

Součástí digitalizace tvorba metadat: technická i kartografická.

Standardizovaná metadata: formát Marc 21.

Digitalizovaný fond zpravidla zpřístupňován široké odborné i laické veřejnosti.

Nutnost HW vybavení (servery) a klientského rozhraní.

Klade značné nároky na instituce.

Velikost skenu cca. 2GB, prostorové databáze.

## 2. Přehled mapových sbírek v ČR

Řazení dle počtu mapových dokumentů:

- Ústřední archiv zeměměřictví a katastru,
- Geografická služba AČR,
- Mapová sbírka PŘF UK,
- Moravský zemský archiv,
- Česká geologická služba,
- Státní oblastní archiv v Litoměřicích,
- Mapová sbírka VÚGTK,
- Moravská zemská knihovna,
- Mapová sbírka PŘF MU v Brně.

*Zdroj: Novotná E.: Digitalizované české mapové sbírky, 2017, prezentace.*

<https://docplayer.cz/27162494-Digitalizovane-ceske-mapove-sbirky-eva-novotna-knihovna-geografie-mapova-sbirka-prf-uk.html>

# 3. Ústřední archiv zeměměřictví a katastru

Nejvýznamnější sbírka topografických map (státní mapové dílo) v ČR.

Fond tvoří 500 000 mapových listů, digitalizováno cca. 140 000.

<https://archivnimapy.cuzk.cz>

The screenshot displays the web application interface for the Central Archive of Surveying and Cadastre. At the top, there are navigation buttons: 'map', 'Dobruška', 'Hledat', 'Úložná kompozice', 'Další archiváře', and 'Další aplikace'. The main content area features a map of the Czech Republic with a search window titled 'Další archiváře' overlaid. This window contains the following text:

**Vatematicum ÚAŽK**

Aplikace pro procházení strukturou archivu a získávání informací o obsahu jednotlivých fondů a sbírek. Vztajennými odkazy propojena s aplikací Archivní mapy. (leden 2018) [X]

**Sbírka map a plánů do roku 1850**  
Obdobím sbírky jsou kartografická díla evropských kartografů a kartografických děl od druhé poloviny 16. století a kartografických vydavatelství a nakladatelství z let 1800-1850. Mapy jsou rozděleny do tří celků: bohemská, zalesníční území a plány měst. Vyhledávání ve sbírce je řešeno prostřednictvím několika rejstříků. Pro každý z výše uvedených celků sbírky je samostatně veden rejstřík územní, jmenový a ve dvou případech i Numertický.

**Zeměměřický Věstník od roku 1913**  
Zeměměřický Věstník (později Zeměměřický Obzor - Zeměměřičství) je příjmy předchůdce dnešního odborného a vědeckého měsíčníku Geodetický a kartografický obzor. Zjišťujeme všechna čísla od prvního ročníku (1913). Za poskytnutí podkladů 1913 až 2004 děkujeme Ing. Josefu Markovi ze Slovenské společnosti geodetů a kartografů.

Zavřít

On the right side, there is a sidebar titled 'Přidělané vrstvy' (Assigned layers) with a search icon and a list of layers:

- Mapy
- Čísločíslo
- Přidělané vrstvy
  - Skladní katastr společenství
  - MOC 1, výhled společenství
  - MOC 2, výhled společenství
  - Plán Topografický 3, v. m.
  - Plán Společné mapy 3, v. m.
  - Plán Topo 5-1952 1.550.000
  - Plán Topo 5-1952 1.250.000
  - Plán Topo 5-1952 1.150.000
  - Plán Topo 5-1952 1.54.000
  - Plán Topo 5-1952 1.25.000
  - Plán Topo 5-1952 1.44.000
  - Plán Topo 5-1952 1.50.000
  - MOC 1960
  - Plán MOC Čechy
  - Plán MOC Morava a Slezsko
  - Mapa katastr
  - Mapy katastr
  - Mapy katastrů katastrů
  - Mapy katastrů katastrů
  - Mapy katastrů katastrů
  - Mapy katastrů katastrů
  - Mapy katastrů katastrů
  - Mapy katastrů katastrů
  - Mapy katastrů katastrů

# 4. Geografická služba AČR

Sbírka topografických map (vojenské státní mapové dílo) atlasů.

Fond tvoří 180 000 mapových listů, digitalizováno cca. 30 000.

Veřejnosti nepřístupné.

geograficka.army.cz

ARMY.CZ

Geografická služba AČR

Geografická služba AČR

Geografická služba AČR je součástí ministerstva obrany České republiky, je určena ke geografickému zabezpečení ozbrojených síl České republiky a ve vymezeném rozsahu i aliance NATO a ozbrojených síl Evropské unie. Zabezpečuje geografické informace nezbytné pro jednotné řízení a vedení a zajištění funkcí vojskových, řídkých a zbraňových systémů.

O nás  
Kontakty  
Aktuality  
Fotogalerie  
Organizační cíle  
Produkce, služby, aplikace  
Historické LMG  
Ověřované výsledky  
zeměměřičských činností  
Dokumenty  
Vojenská geografie  
Vojenský geografický sbor

Kalendář akcí

100. výročí založení geografické služby AČR  
Publikováno: 25.5.2018    Autor: Peter Ivica  
Informace, články a fotografie ke 100. výročí založení geografické služby AČR naleznete na stránkách: ...

# 5. Mapová sbírka PŘF UK

Staré mapy světa, historické mapy, plány, atlasy (od 16. stol).

Fond tvoří 130 000 map, 3000 atlasů, 85 glóbů.

Digitalizováno cca. 70 000 map a 8 glóbů.

Jedna z nejvýznamnějších sbírek v Evropě/světě.

<http://mapovasbirka.cz/>

The screenshot shows the homepage of the 'MAPOVÁ SBÍRKA PŘF UK' website. At the top left is the logo of the University of West Bohemia (PřF UK). The main title 'MAPOVÁ SBÍRKA PŘF UK' is prominently displayed, followed by the subtitle 'Nejvýznamnější univerzitní mapová sbírka ve střední Evropě'. To the right of the title is a search bar and a navigation menu with a 'Hledat' button. Below the header is a grid of 13 circular icons, each representing a different category of maps or cartographic resources. The background of the website features a faint, historical map of a city.

MAPOVÁ SBÍRKA PŘF UK  
Nejvýznamnější univerzitní mapová sbírka ve střední Evropě

Hledat

- DIGITÁLNÍ MAPY A ATLASY
- GLOBY
- REGIONÁLNÍ LOGICKÉ A STAVEBNÍ MODERNY
- GEOREFERENC
- CATALOG MAPOVÉ SBÍRKY
- GEOBIBLIOTE
- KARTOGRAFOVÉ
- E-LEARNING
- METODIKY
- VYSTAVY
- KUCHARČKA - GALERIE KARTOGRAFIE

# 6. Moravský zemský archiv

Staré mapy, mapy stabilního katastru, důlní mapy.

Fond tvoří 70 000 mapových listů.

Digitalizováno cca. 6000 map.

<http://www.mza.cz/a8web/A8Apps1/D16/A8SL4DD2Bad3D16.htm>

## Moravský zemský archiv v Brně



B a d a t e l n a - D16 - Báňské hejtmanství Brno - II. Důlní mapy, 1781 - 1957, NAD: 179, ev.č.pom.: 341

### Aplikace:

#### Důlní mapy - SI

Aplikace pro prohlížení archivních pomůcek a digitalizovaných archiválií. Vyhledávejte doplněk prohlášení Microsoft Silverlight. Popis ovládací aplikace naleznete zde.

#### Důlní mapy - HTML

Aplikace pro prohlížení archivních pomůcek a digitalizovaných archiválií.

#### Důlní mapy - PDF

Inventář ve formátu PDF. Obsahuje odkazy na digitalizované důlní mapy.

#### Důlní mapy - na mapách

Zobrazení lokace důlních map na mapy.cz.

K dispozici jsou i zobrazení na mapách pro jednotlivé suroviny: grafit, grafit, žly, kadmín, keramická žil, měď, nalia, olovo, síra, stříbro, uhlí, zemní plyn, zinek, zlato, železo.

### POPIS

Fond báňského hejtmanství zahrnuje archiválie z let 1781 - 1959. Jedná se o širokou škálu spisů o těžbě uhlí v Oslavanech, vymezování a propůjčování důlních měř. příkážky katackých prak. odškodnění a vedení se dotových měř a změn v jejich držebnosti. Náležeme zde ale i záznamy o důlních katastrofách, požárech a neštěstích, svedle toho jsou ve fondu v nejmenší počtu dochované mapy a těžební plány, knihy propůjčných důlních měř na tuha, železo a hnědí uhlí i pomocné knihy horních substitucí. Značnou výpovědní hodnotu mají dochované archiválie pro sledování vývoje hornictví na Moravě. Vyhledávaným materiálem jsou knihy horních substitucí, naleptané plány a mapy, především pro geologický průzkum a rekonštrukční práce u starých důlních děl. Zde předkládáme široké badatelské veřejnosti pouze část týkající se důlních map z let 1781 - 1957.

### INFORMACE

Důlní mapy byly digitalizovány v průběhu let 2012 a 2013. Základem pro orientaci v digitalizovaných archiváliích je původní inventář z roku 1961, který je pro snadnější orientaci doplněn rejstříkem obcí, rejstříkem dolů, rejstříkem surovin a rejstříkem autorů. Jeho prohlížení je možné pomocí aplikace pro prohlížení archivních pomůcek případně je k dispozici ve formátu PDF. Připravujeme rovněž náhled prostřednictvím mapy.cz.

V tomto souboru důlních map byly digitalizovány všechny mapy s výjimkou těch, na kterých nejsou zakreslena žádná dílna.

Pro případné konzultace se obračtejte prosím na paní Švancarovou.

### NÁVODY

Jak pracovat s mapou  
Potvrzení, rotace, odkazy.

### UKÁZKY

Babice nad Svitavou Babice u Rosic  
Rosice Bělá u Jevíčka železo Bohdalov  
měř grafit štola František železo  
Březina důl Bohumír železo důl Marie  
důl Panna boží Hefmanice Hudačovice lignit  
Horní Město důlní pole Josef zlato Hornáry  
Habrůvka železo, síra a stříbro důl Der boží  
Keččany



# 7. Česká geologická služba

Báňské a geovědní mapy.

Fond tvoří 80 000 map, digitalizováno cca 75 000.

<http://www.geology.cz/extranet/mapy/archiv>

**Mapový archiv ČGS**

Česká geologická služba shromáždí ve největší sbírce geovědních map v České republice. Sbírka obsahuje jediné titulné geovědní mapy zobrazení území České republiky, ale i mapové výstupy z produkce ČGS v rukopisné a titlenné podobě. Součástí sbírky jsou také báňské mapy z archivu v Kutné hoře. Podstatnou část sbírky jsou také státní mapy celého světa, z mezinárodní výměny a darů. Většina tohoto fondu je naskenována a přístupná v zobrazovacích náhledech.

**Digitální mapový archiv**

Internetové aplikace „Digitální mapový archiv“ zajišťují přístup ke sbírce geovědních map. Výsledkem vyhledávání jsou jednak informace o mapovém dokumentu, ale i jeho náhledy. Součástí vyhledávání jsou i mapové rukopise a titlenné doplňky (jako vyvořky, legenda, geologický řez a další dokumenty).

Předtím aplikace pracují nad celou databází mapového archivu ČGS. Čtvrtá aplikace zajišťuje prostorový výběr, podle několika kritérií, pouze nad územím ČR. Pomocí všech aplikací jsou získávány zobrazovací náhledy včetně částí fondu, jednak ve formátu gif, pdf a jpg, kdy poslední dva již umožňují zoomování. Gif formáty jsou postupně nahrazeny zobrazováním v jpg. Na řadě fondu, která ještě není plně digitálně přístupná v aplikaci, je dostupná v centrální databázi ČGS Kotelní 26, Praha 7.

**Rychlé vyhledávání podle základních vlastností (obsahu mapy)**

Umožňuje vyhledávání podle tematické skupiny (geologická, ložisková apod.), roku vydání, autora, země nebo kontinentu zobrazeného na mapě a měřítka.

**Detailní vyhledávání podle základních vlastností (obsahu mapy)**

Vyhledávání podle tematické skupiny, tématu (geologická odkryta, svanými apod.), roku vydání, autora, názvu mapy, ID dokumentu, zobrazené země a kontinentu, lokality, čísla listu, jména listu a měřítka.



# 8. Státní oblastní archiv v Litoměřicích,

Lesní mapy, mapy obcí Podkrušnohoří.

Fond tvoří 50 000 map, digitalizováno cca 1500.

<http://www.soalitomerice.cz/nove-digitalizovane-mapy/>

The screenshot shows the website 'Státní oblastní archiv v Litoměřicích'. The browser address bar displays 'www.soalitomerice.cz/nove-digitalizovane-mapy'. The website header includes the logo and name of the archive, a navigation menu with categories like 'Pracoviště' and 'Státní okresní archivy', and a secondary menu with options like 'O ARCHIVU', 'ÚŘEDNÍ DESKA', 'PUBLIKACE', etc. The main content area features a news article titled 'Nové digitalizované mapy' dated 22.3.2018. The article text describes a collaboration with the State Territorial Archive in Litoměřice to digitize a collection of 270 maps and plans from the 18th to 20th centuries. It mentions specific locations like Podkrušnohoří and Krušnohoří, and the involvement of the SOA Litoměřice and SOA Chomutov. Below the text are social media sharing buttons for Facebook, Twitter, Google+, and Print. On the right side, there are three icons representing 'E-BADATELNA', 'KNIHOVNY', and 'LEKRON OBCI'. Below these are 'Aktuálně' (Latest) news items, including 'Pozvánka na výstavu: KONEC VELKÉ VÁLKY...' and 'Zmizelý Liberec se vrací - obnovení výstavy...'. At the bottom, there are more news items like 'Přesun přednášky „Vznik československé armády a problémy s tím spojené“' and 'Výstava k 50. výročí srpnových událostí v Kadani v roce 1968'.

# 9. Mapová sbírka VÚGTK

Chartae Antiquae: digitalizace zajímavých mapových sbírek.

Staré mapy, topografické mapy (III. voj. mapování).

Fond tvoří 50 000 map, 90 glóbbů.

<http://www.chartae-antiquae.cz/>

The screenshot displays the 'Virtual Map Collection' interface. At the top, there is a navigation bar with 'Search', 'Map series', 'Applications', 'Globes', 'Atlases', 'About', 'Help', and 'Contacts'. The main area features a map of Central Europe with a scale of 1:100 and a publication date range from 1200 to 2000. A sidebar on the right lists several historical maps with their respective publication dates and scales:

- MAPA Království ČESKÉHO... Publication date: 1819 Scale: 1: 400000
- Česká království... Publication date: 1804 Scale: 1: 220000
- Mapa Šlesvicko Království Č... Publication date: 1916 Scale: 1: 500000
- Mappa Geographica Totius R... Publication date: 1758 Scale: 1: 673000
- KÖNIGREICH BÖHMEN nach Maß... Publication date: 1800 - 1850 Scale: 1: 1037000
- Das chartographische NETZ d... Publication date: 1800 - 1899 Scale: 1: 670000
- CHARTE von BOHEMEN... Publication date: 1821 Scale: 1: 1030646
- Geognostisch monastatisch... Publication date: 1800 - 1899 Scale: 1: 800000
- BOHEMIAE REGNUM in XII Cl...

# 10. Moravská zemská knihovna

Staré mapy, zejména Moravy, Mollova sbírka.

Fond tvoří 20 000 map, digitalizováno cca. 10 000.

<https://mapy.mzk.cz/>

<https://mapy.mzk.cz/>

Englis Deutsch

Domů Hledat Mollova sbírka Historie Další fondy Mapy Moravy Kontakt

Hlavní stránka

## Mollova mapová sbírka

Samozářná webová prezentace byla pro Mollovu sbírku zvolena zejména pro její kompaktní charakter, který poměrně věrně odzrcadluje souboj rozvířené přímé římsanem Pavlem Mollem v pokovné 18. století a nábožně-dokladů charakter sbíratelství v této době. V běžném online katalogu knihovny by tato struktura ztráta čarů. Díky digitalizaci celého souboje včetně rukopisných katalogů bude v budoucnu umožněno propojit původních Mollových záznamů k mapám s jednotlivými díly.

Áno, webu není pouze náhradou službu pro uživatele knihovníků, ale oslovit i laické zájemce o kartografickou tvorbu minulých dob. Přivolejte v orádem na tyto návštěvníky bude web nastat virtuální výstavu map a vedle doplněné popuálními texty.

I technicky méně zruční uživatelé si zde budou moci vykouzlit jednoduché aplikace. Mollov se například posadí pomocí jednoduššího programu přiložit starou mapu na současná kartografická díla a porovnat proměny zobrazovaného území během posledních století.

**VSTUP DO MOLLOVY SBÍRKY**

### Anglická a německá verze portálu

**Datum:** 16. 07. 2012

Portál mapy.mzk.cz je nyní dostupný v anglické a německé verzi. Stačí jazyk ve příslušné položce vliček v pravém horním rohu.

**Autor:** Jan Rychtář

### Kontaktní formulář

**Datum:** 16. 07. 2012

Přidat jako kontaktní formulář, který najdete v hlavním menu. Máte-li jakýkoliv dotaz, kontaktujte nás prostřednictvím kontaktního formuláře. Pokud od nás očekáváte odpověď, nezapomeňte uvést Vaš e-mail.

**Autor:** Jan Rychtář

[Zobrazit starší novinky](#)

exd MORAVSKÝ KANCELÁŘ VSK MORAVSKÁ ZEMSKÁ KNÍHOVNA

# 11. Mapová sbírka PŘF MU v Brně

Staré mapy, orientace na Moravu.

Fond tvoří 19 000 map, digitalizováno cca. 3 000.

<http://mapy.geogr.muni.cz/>

The screenshot displays the 'Mapová sbírka' (Map Collection) website interface. At the top, there is a navigation bar with tabs for 'Vyhledávání' (Search), 'Mapy' (Maps), 'Globy' (Globes), 'Katalogizace' (Cataloging), and 'O sbírce' (About the collection). Below the navigation bar is a search bar containing the text 'molova sbírka'. The main content area is divided into two parts: a map on the left and a list of map entries on the right. The map shows a region of Moravia with a blue rectangle highlighting a specific area. The list of entries includes the following information:

- Název mapy:** 166
- Období:** 1700–1943
- Měřítko:** neomezené
- Obsah:** 15,8597; 49,4837; 48,8966; 17,35861
- Řazení vyhled:** podobnost; období
- Übersichtskarte der projektierten Lokalbahn Nikoloburg-Untertausowitz 1880–1900** 1:750 000
- Brno, 34°49' [kartografický dokument] [Měřítkogeographisches Institut] :** 1938 1:200 000
- Národnostní mapa Moravy [kartografický dokument] Karel A. Čajka [Výše za 1907]** 1:150 000
- Beschreibung der perpetuellen March Strassen [kartografický]** 1750 1:675 000
- Polnícky okres brněnský [kartografický dokument] vydání Vlastivědného sdružení 1959** 1:25 000
- Marchionatus Moraviae Tabula [kartografický dokument]** 1704
- 1784** 1:390 000
- Národnostně jazyková situace na Moravě [kartografický dokument] knižní vydání des 1870** 1:310 000
- Carte générale du marquisat de Moravie divisée en six cercles divisée sur les 1730–1778** 1:310 000
- Carte générale du marquisat de Moravie divisée en six cercles divisée sur les 1730–1778** 1:310 000
- Brief-Expéditions Chartre [kartografický dokument] Welche die ganze Lette der 1800–1810** 1:310 000
- Markgrafschaft Mähren [kartografický dokument]** 1888 1:288 000

# 12. Přehled mapových sbírek ve světě

Nejnámější mapové sbírky s digitalizovaným fondem:

- Library of Congress,
- David Rumsey Map Collection,
- British Library,
- Harvard Map Collection,
- Old Maps Online,
- Perry-Castañeda Library Map Collection,
- Historic USGS maps,
- OeAW Map Collection,
- Norman B. Leventhal Map Center at Boston Public Library,
- World Digital Library.

# 12. British Library Collection of Maps

Jedna z nejvýznamnějších sbírek, cca 4 500 000 map..

Mapy světa, Británie, a jejich kolonií.

<https://www.bl.uk/subjects/maps>

<https://www.bl.uk/subjects/maps>

Search our website

Our website Main Catalogue

Catalogues & Collections Discover & Learn What's On Visit Business Support Shop Join

## Maps

The British Library collection of maps, plans and views is one of the largest in the world, numbering some 4.5 million

We have one of the largest collections of maps, plans and topographical views in the world, numbering some 4.5 million, with a chronological spread of over 2,000 years.

### Collection guides

**King George III Topographical and Maritime collections**  
30-40,000 maps, plans and views, both printed and hand-drawn, of all parts of the world

**Globes**  
Terrestrial and celestial globes dating back to 1600 and going as far as 1544

### Search

What are you looking for?

The main catalogue.

# 13. Harvard Map Collection

Staré mapy světa od 15. století.

Fond tvoří 500 000 map.

<https://library.harvard.edu/libraries/harvard-map-collection>

**HARVARD LIBRARY** Help with... Visit Collections & Exhibits About

ASK FIND A SPACE HOURS

## Harvard Map Collection

The Map Collection houses geographic materials from 1493 to the present. Here you'll find paper maps, geospatial data, and GIS and map-making software. We can help you find ways to use maps and spatial thinking in your research and teaching.

**GIVE FEEDBACK**

**VISIT** **COLLECTIONS** **SERVICES & TOOLS** **EVENTS & EXHIBITS** **HISTORY**

**TODAY: 10:30AM - 4:30PM**

**EXHIBITION GALLERY** 9am - 5pm [SEE ALL HOURS >](#)

**FEATURES**

- Public computers
- Scanners
- Special collections and archives

**ADDRESS**

Pusey Library  
Harvard Yard  
Cambridge, MA 02138

[Directions](#)

# 14. Library of Congress

Staré mapy světa, mapy Severní Ameriky.

Fond tvoří 36 000 digitalizovaných map.

<https://www.loc.gov/maps/collections/>

The screenshot shows the Library of Congress website interface. At the top, the "LIBRARY OF CONGRESS" logo is prominent on the left, and a search bar with the text "Search Loc.gov" is on the right. Below the logo, the breadcrumb navigation reads "Library of Congress > Maps > Collections with Maps". A "FORMAT" section is set to "Map", and "Collections with Maps" is selected under "Search Maps".

The "Featured Content" section displays five historical map thumbnails with their respective titles and descriptions:

- Plan de New-York et des environs, levé par Montrésor, ingénieur ...**
- Philadelphie, par Easburn, arpenteur général de Pensilvanie.**
- Carte détaillée de West Point sur la rivière d'York au confluent...**
- Bird's eye view of the city of Mount Vernon**
- Saut du Niagara, de 135 pieds de haut.**

Below the featured content, the "Collections with Maps" section is visible, featuring a "View" dropdown menu set to "Gallery" and a "Sort By" dropdown menu set to "Select".



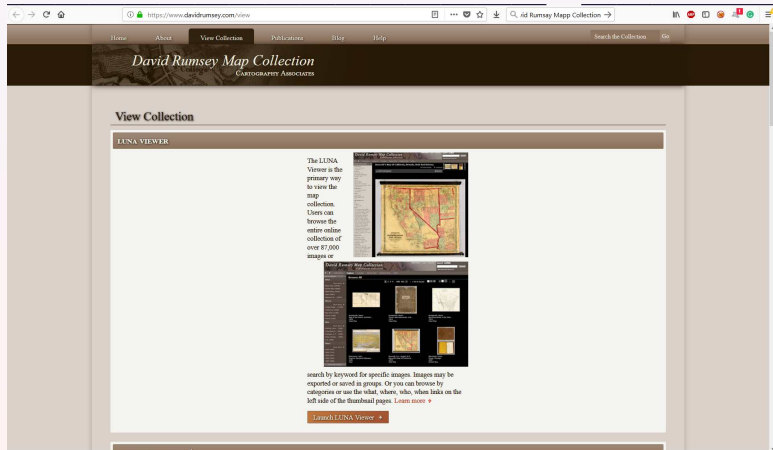
# 15. David Rumsey Map Collection

Staré mapy světa, atlasy (Evropa/USA).

Fond tvoří 90 000 digitalizovaných map.

Jedna z nejvýznamnějších světových sbírek.



<https://www.davidrumsey.com/view>



The screenshot shows a web browser window displaying the David Rumsey Map Collection website. The browser's address bar shows the URL <https://www.davidrumsey.com/view>. The website's navigation menu includes links for Home, About, View Collection, Publications, Blog, and Help. The main header features the text "David Rumsey Map Collection" and "CARTOGRAPHY ASSOCIATES". Below the header, the page is titled "View Collection" and contains a section for the "LUNA VIEWER".

**LUNA VIEWER**

The LUNA Viewer is the primary way to view the map collection. Users can browse the entire online collection of over 87,000 images or



search by keyword for specific images. Images may be exported or saved in groups. Or you can browse by categories or use the what, where, who, when links on the left side of the thumbnail pages. [Learn more](#)

[Launch LUNA Viewer](#)

# 16. Perry-Castañeda Library Map Collection

Staré mapy světa, mapy střední Ameriky, Mexico.

Fond tvoří 250 000 digitalizovaných map.

<https://legacy.lib.utexas.edu/maps/>

The screenshot shows the website for the Perry-Castañeda Library Map Collection at The University of Texas at Austin. The header includes the university logo and navigation links like 'Find, Borrow, Request' and 'Research Help & Support'. A search bar is located in the top right. The main content area is titled 'Perry-Castañeda Library Map Collection' and features a 'SUPPORT US' button with a call to action: 'The PCL Map Collection includes more than 250,000 maps, yet less than 20% of the collection is currently online. A \$5, \$15, or \$25 contribution will help us fund the cost of acquiring and digitizing more maps for free online access. Click the SUPPORT US button to make your contribution today!'. Below this, there are two sections: 'Online Maps of Current Interest' and 'Online Maps of General Interest'. The 'Current Interest' section lists various topics such as California fires, U.S.-Hawaii relations, Afghanistan, Africa, the Caribbean, Gaza, Libya, Mexico's safety, and Syria. The 'General Interest' section lists broader categories like The World, Africa, Asia, Australia and the Pacific, Europe, the Middle East, and the Americas.

**Maps**  
Maps FAQ  
Map Room Guide  
World  
Africa  
Americas  
Asia  
Australia/Pacific  
Europe  
Middle East  
Polar/Oceans  
Russia/Republics  
U.S.  
Texas  
Historical  
Thematic  
Topographic  
**Other Map Sites**  
Map Sites  
Map Dealers  
Cartographic Reference  
City Map Sites  
Country Map Sites  
Historical Map Sites  
Outline Map Sites  
Route Planning Sites  
State Map Sites  
Weather Map Sites  
**Topical Map Sites**  
U.S. Economic Situation  
Maps  
Oil and Gas Maps  
More Topical Maps

## Perry-Castañeda Library Map Collection

**Online Maps of Current Interest**

- California Fires Map (Cal Fire)
- U.S. - Hawaii - Kilauea Volcano Maps (USGS)
- Afghanistan - Taliban Control [2018] [Long War Journal]
- Africa - Sahel Situation (Agouti/lede desbray.com)
- Caribbean - What is Open and Closed After the Hurricanes [July 18] [Travel Weekly]
- Gaza - Fence that Divides Israel and Gaza [April 14] [New York Times]
- Libya - Military Situation [September 2] [Risk Intelligence]
- Mexico's Safest State? (Mexico News Daily)
- Mexico - Rates of Disappearances in Mexico [March 23] [InSight Crime]
- Mexico - Principal Areas of Mexico's Main Cartels (BBC Monitoring)
- South China Sea Islands - Maps (PCL Map Collection)
- Syria - Latest Maps including Situation in Northwest Syria (@petrolucern)
- U.S. - Where American-Made Cars are Manufactured (Cars.com/Marketwatch)
- U.S. - Shelters Where Immigrant Children Have Been Housed (Reveal)
- Yemen - Military Situation [September 3] [Risk Intelligence]
- Wars - InSight Leader [May 4] (AFP)

• Earlier Maps of Current Interest

---

**Online Maps of General Interest**

- Maps of **The World**
- Maps of **Africa**
- Maps of **The Americas** including United States, Canada and Mexico
- Maps of **Asia**
- Maps of **Australia and the Pacific**
- Maps of **Europe**
- Maps of **The Middle East**
- Maps of **Polar Regions and Oceans**
- Maps of **Russia and the Former Soviet Republics**

# 17. USGS Historical Topographic Maps

Topografické mapy severní Ameriky

Fond tvoří 50 000 digitalizovaných map velkých měřítek.

<https://www.usgs.gov/products/maps/overview>

The screenshot shows the USGS website's 'Maps Overview' page. At the top is the USGS logo with the tagline 'science for a changing world'. A navigation bar includes links for SCIENCE, PRODUCTS, NEWS, CONNECT, and ABOUT, along with a search bar. The main heading is 'Maps'. Below this is a large banner image of a topographic map with the text 'The National Map' and 'Working with Federal, State, and local partners to improve and deliver topographic information for the Nation.' A 'Learn More' button is centered below the banner. On the left side, there is a vertical menu with 'OVERVIEW' highlighted in green, followed by 'MAP TOPICS', 'TOPOGRAPHIC MAPS', 'GEOLOGIC MAPS', 'GIS DATA', 'STORY MAPS', 'THE NATIONAL MAP', and 'USGS STORE'. The main content area below the banner is titled 'Overview' and contains a paragraph: 'Our programs produce accurate geologic maps and 3-D geologic frameworks that provide critical data for sustaining and improving the quality of life and economic vitality of the Nation. They also organize, maintain, and publish the geospatial baseline of the Nation's topography, natural landscape, built environment and more.' Below this text is a small thumbnail image of a map and a section titled 'Map Topics' with the text: 'We offer a range of geologic maps, topographic maps, geospatial map applications, and more. Start your topical exploration.'

# 18. Historic Map Collection of the OeAW

Staré mapy středoevropského regionu.

<https://www.oeaw.ac.at/en/detail/news/historic-map-collection-of-the-oeaw-online/>

The screenshot shows the website of the Austrian Academy of Sciences (OeAW). The header includes the OeAW logo and navigation links for THE OeAW, MEMBERS COMMISSIONS, RESEARCH INSTITUTES, FELLOWSHIP FUNDING, EVENTS COMMUNICATION, and ACADEMY OF SCIENCES PRESS. The main content area features a news article titled "HISTORIC MAP COLLECTION OF THE OeAW ONLINE" dated 05/18/2018. The article text states: "Over 380 early historical maps, plans and views from the collections of the Austrian Academy of Sciences are now available online. The new Woldan Collection platform provides access to scanned-in historic map materials that are zoomable, accompanied by extensive curator's notes and may be downloaded for free. Amongst them are unique treasures, such as the 500-year-old Wieder-Woldan Map of the world before Columbus." Below the text are three image thumbnails: a historical map, a hand holding a tablet displaying a map, and a circular map. Each thumbnail has a small caption. To the right of the article is an "INFORMATION" section with a link to the online platform and three buttons: "PRESSEINFORMATION", "PRESSEBILDER", and "DIGITALES KULTURELLES ERBE". At the bottom of the article is a button that says "READ MORE IN GERMAN".

05/18/2018

## HISTORIC MAP COLLECTION OF THE OeAW ONLINE

Over 380 early historical maps, plans and views from the collections of the Austrian Academy of Sciences are now available online. The new Woldan Collection platform provides access to scanned-in historic map materials that are zoomable, accompanied by extensive curator's notes and may be downloaded for free. Amongst them are unique treasures, such as the 500-year-old Wieder-Woldan Map of the world before Columbus.

Die Online-Plattform "Sammlung Woldan" ist im Web zu finden unter:  
<http://sammlung.woldan.oeaw.ac.at/>

PRESSEINFORMATION

PRESSEBILDER

DIGITALES KULTURELLES ERBE

READ MORE IN GERMAN

# 19. Österreichisches Staatsarchiv

Katastrální/topografické mapy Rakouska-Uherska.

Významná sbírka pro středoevropský region.

Fond tvoří 400 000 digitalizovaných map.

<https://www.oeaw.ac.at/en/detail/news/historic-map-collection-of-the-oeaw-online/>

The screenshot displays the website interface for the Austrian State Archives (Österreichisches Staatsarchiv). The browser address bar shows the URL: [www.archivinformationssystem.at/detail.aspx?ID=6715](http://www.archivinformationssystem.at/detail.aspx?ID=6715). The page title is "vienna Staatsarchiv Karten".

The main content area features a search bar and a navigation menu. The selected item is "AT-OeStA/KA KPS KS Kartensammlung, 1480 (ca.) - (Bestand)". Below this, there is a list of related items:

- Österreichisches Staatsarchiv
- ↳ Karten- und Plansammlung (KPS) (1480 (ca.))
- ↳ Kartensammlung (1480 (ca.))
- ↳ Allgemeine Anmerkungen (Allg. Anmerk.)
- ↳ Landesaufhebungen K.1480 (ca.)

The "Information on identification" section provides the following details:

Ref. code:	AT-OeStA/KA KPS KS
Title:	Kartensammlung
Creation date(s):	from approx. 1480
Contains also:	Erste, Zweite und Dritte Landesaufnahme
Level:	Bestand

The "Information on extent" section shows:

Number:	30000
Archival Material Type:	Karte

The "Information on context" section provides the following information:

Name of the creator / provenance:	Hilfsgesetz, Kriegsmaterialien, Militärgeographisches Institut
Administration history:	eine Bestandsgruppe
Archival history:	Zum Stoffinventar der ersten Aufnahme der böhmischen Länder

Below the table, there is a detailed description in German:

Joseph Hagl, Archivar des kriegsgeographischen Kartenzentralarchivs, bestatigte am 20. Februar 1969 Judo Sch, Erfinder derartiger, aus Händen des kaiserlich-königlichen großen Feld-Generals-Stabs Haim Obertsin Baron von Fabric de neu aufgenommenen in 272 Sectionen beschriebene Landkarte des königreich Böhmens, füglich nicht nur die in die herausgearbeiteten 272 Sectionen, sondern auch die dazu gehörenden aber so viele Detailen, Terrain-Beobachtungen, toll gebunden, toll ungelunden, dessen sammentliche Maculatur, oben obenwärtig räumliche Karte in ihrem Multistab reduzierter übersetzen habe, und dass dessen eigene Fertigung.

Daruf war die Erste Landesaufnahme Stöberer nach fünfjähriger Entstehungsgeschichte an ihren Bestimmungsort eingelangt, an dem sie – ungeachtet behördlicher Umstrukturierungen – bis zum heutigen Zeitpunkt aufbewahrt wird.

Die Voraussetzungen für deren Zustandekommen – und mit ihr für die Durchführung der gesamten Landesvermessung der habsburgischen Erblande – began nach übereinstimmenden Toren bisher erschienenen einschlägiger Publikationen in den nach dem Frieden von Kärntenburgen erkannten Besätzen, durch Fortsetzung und Systematisierung der Kartographie gerade in preußischer Grenzgebiete logische Verbesserungen zu schaffen, organisatorisch aber in der Ausbildung eines Generalstabes, der nun zentrale in Friedenszeiten nicht mehr aufgelöst wurde, und dem bald als Hauptaufgabe die Leitung und Durchführung der Landesaufnahme zukam. Aus organisatorischen Gründen bestand den Beginn der ersten Landesaufnahme als Makrostein in der Geschichte der Kartographie, „am zum Jahr 1763 lag das Kartierenwesen in den Händen von Privatpersonen, die mit Unterstützung der Landesherren die Aufnahmen besorgten. Nach dem Stände des kartographischen Wissens und mit den Mitteln, die die

# 20. Norman B. Leventhal Map Center at Boston Public Library

Staré mapy světa, Ameriky.

Fond tvoří 200 000 digitalizovaných map a 5000 atlasů.

<https://collections.leventhalmap.org/>

The screenshot shows a web browser window displaying the Austrian State Archives (Österreichisches Staatsarchiv) website. The browser's address bar shows the URL [www.archiv.informationsystem.at/detail.aspx?ID=6715](http://www.archiv.informationsystem.at/detail.aspx?ID=6715). The website header includes the logo and name of the Österreichisches Staatsarchiv, along with navigation links for Search, Last search result, Workbooks, and Info Corner. The main content area displays the title "AT-OeStA/KA KPS KS Kartensammlung, 1480 (ca.) - (Bestand)" and provides a list of related items, including "Kartensammlung 1480 (ca.)". A sidebar on the left offers various navigation options such as "Switch to list view", "Switch to image list", "Display as PDF", and "Place in workbook". The main content area is divided into several sections: "Information on identification" (Ref. code: AT-OeStA/KA KPS KS, Title: Kartensammlung, Creation date(s): from approx. 1480, Contains also: Erste, Zweite und Dritte Landesaufnahme, Level: Bestand), "Information on extent" (Number: 30000, Archival Material Types: Karte), "Information on context" (Name of the creator / provenance: Hofkriegsrat, Kriegsinstitut, Militärgeographisches Institut, Administration history: siehe Bestandsgruppe, Archival history: Zum Stellenwert der ersten Aufnahme der böhmischen Länder...), and "Information on content" (Joseph Hagl, Archivar des Hofkriegsrates...).

# 21. Old Maps Online

Fond tvoří 400 000 digitálních map importovaných z různých sbírek.

Pokrývá především mapy světa.

Široké možnosti vyhledávání.

<http://www.oldmapsonline.org/>

The screenshot shows the homepage of Old Maps Online. At the top, there is a browser address bar with the URL [www.oldmapsonline.org/](http://www.oldmapsonline.org/). Below the browser, the website header features the 'OLD MAPS ONLINE' logo on the left, a search bar with a magnifying glass icon, and navigation links for 'Timeline' and 'Attributes'. A dark navigation bar contains 'Search', 'About', 'News', 'Mobile', and 'Get Involved'. The main content area has a light green background with a world map. In the center, the 'OLD MAPS ONLINE' logo is displayed above a compass rose. Below the logo, the text reads 'Discovering the Cartography of the Past' and 'Welcome to Old Maps Online, the easy-to-use gateway to historical maps in libraries around the world.' Two red buttons are visible: 'Find a place' and 'Browse the old maps'. Social media icons for Facebook, Twitter, and YouTube are also present. At the bottom, there are logos for 'Available on Google Play' and 'Available on the App Store', along with the text 'Looking for Google Maps API Alternative?'. The footer includes the copyright notice '© 2014 Old Maps Online' and '© OpenStreetMap contributors'.